


# Sur les crêtes de l'Alaric

Alaric - Comigne



*Sur un chemin de garrigue, profitez d'un sublime panorama une fois sur les crêtes et redescendez à travers bois de pins et vignes.*

## Infos pratiques

Pratique : À pied

Durée : 4 h

Longueur : 10.7 km

Dénivelé positif : 383 m

Difficulté : Difficile

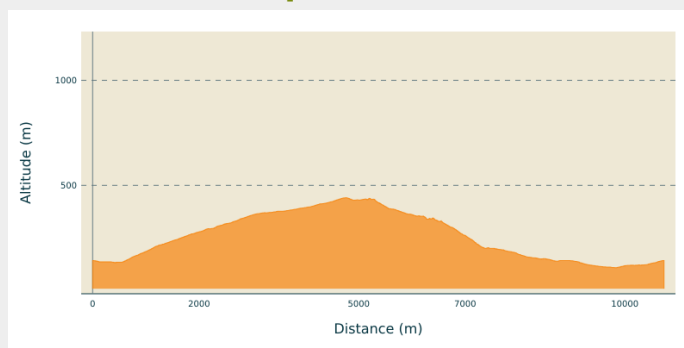
Type : Boucle

Thèmes : Point de vue

# Itinéraire

**Départ** : COMIGNE - place du Château  
**Arrivée** : COMIGNE - place du Château  
**Communes** : 1. Comigne  
2. Douzens

## Profil altimétrique



Altitude min 108 m Altitude max 441 m

## Balisage jaune

Départ de Comigne, place du Château. Emprunter la rue de la Mairie puis à la patte d'oie, la rue de la boulangerie en direction du stade.

A celui-ci, passer devant le panneau de la boucle "Sur les Crêtes de l'Alaric" puis monter plein sud à travers la garrigue (ensemble végétal assez bas poussant sur sol calcaire) jusqu'au GR36.

A l'embranchement, prendre à gauche en direction de la campagne de « Bouscat » que l'on laissera sur la droite et poursuivre sur le GR36 en direction du Signal.

Après 2.5km prenez à gauche à travers les chênes verts nains, nanisme dû à une exposition au vent violent. Suivez le sentier qui descend et serpente à travers le bois de pins ; notez la présence d'un énorme houx. Empruntez ensuite le sentier muletier pierreux au fond de la Combe de Migère, entourée par des « aplombs » calcaires.

Au niveau des vignes, le balisage vous fera serpenter au milieu de celle-ci.

Face à l'autoroute, revenir sur Comigne en empruntant le chemin vers la gauche.

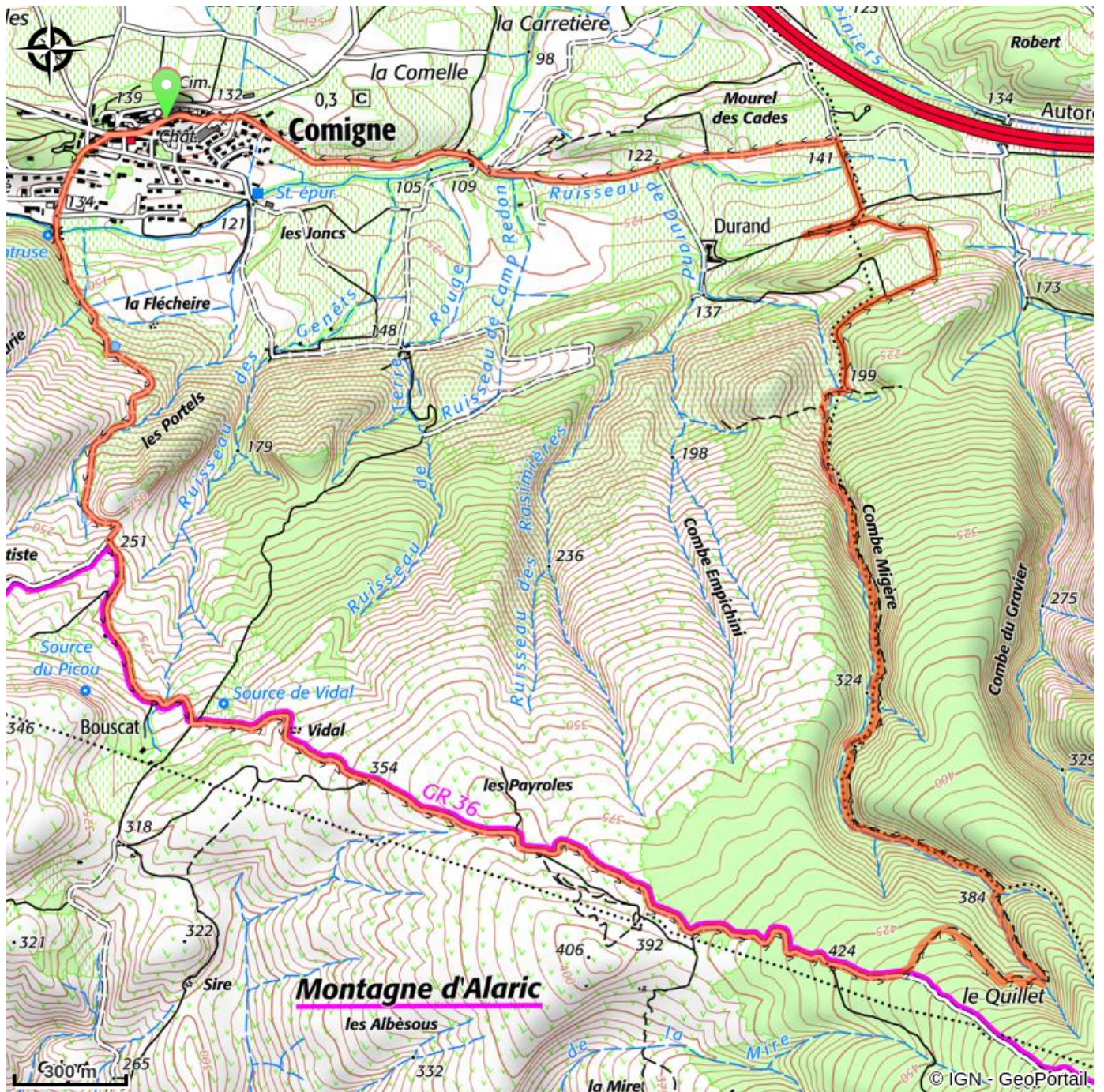
\*\*\*\*\*

L'application mobile " **Rando Grand Carcassonne**" disponible sur Android et iOS vous accompagne sur le terrain. **éléchargez vos itinéraires** directement sur votre smartphone pour les consulter **hors-connexion** et **navigatez en utilisant le GPS** de l'appareil

**En téléchargement gratuit sur [Play store](#) et [App store](#)**



# Sur votre chemin...



# Toutes les infos pratiques

## Comment venir ?

### Accès routier

Depuis Carcassonne, emprunter la D6113 jusqu'à Capendu où bifurcation sur la D57 puis D72 jusqu'à Comigne.

### Parking conseillé

place du Château

## Lieux de renseignement

### Office de Tourisme - Antenne Canal du Midi

Avenue Pierre Curie, 11800 TREBES

contact@grand-carcassonne-tourisme.fr

Tel : 04 68 78 89 50

<https://www.grand-carcassonne-tourisme.fr/votre-sejour/pratique/loffice-de-tourisme/nos-bureaux-dinformations/antenne-de-montolieu-cabardes/>