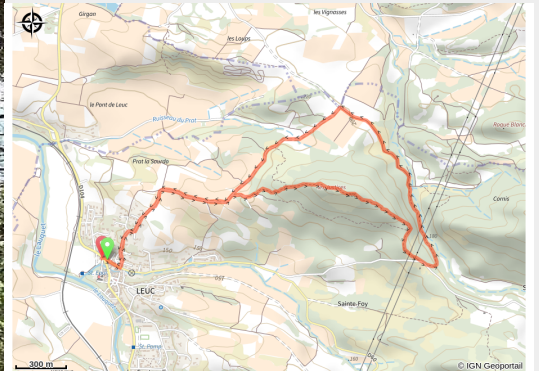


Les Justices

Carcassonnais - Leuc



En chemin, prenez le temps d'admirer le château du XIV^e siècle, le panorama, la nature ainsi que les forêts de pins d'Alep et chênes kermès.

Dans ce massif boisé, vous apprécierez un panorama impressionnant, ouvert sur la chaîne des Pyrénées, la Cité de Carcassonne, la Montagne Noire, les Corbières et le Razès. En été, la Cité est difficilement visible depuis la table d'orientation du fait de la végétation, le point de vue n'en reste pas moins époustouflant.

Infos pratiques

Pratique : À pied

Durée : 2 h

Longueur : 6.2 km

Dénivelé positif : 219 m

Difficulté : Facile

Type : Boucle

Thèmes : Flore, Point de vue

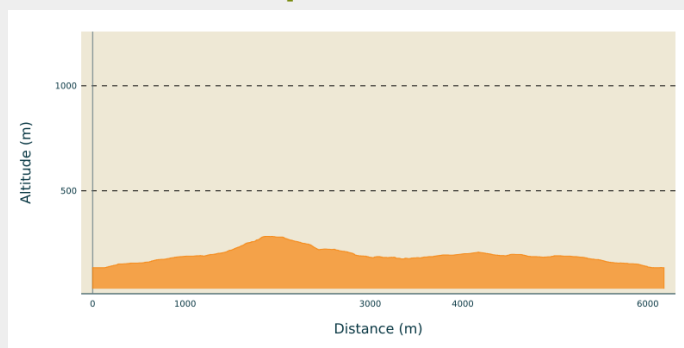
Itinéraire

Départ : LEUC - parking des berges du Lauquetau pied du château

Arrivée : LEUC - parking des berges du Lauquet au pied du château

Communes : 1. Leuc
2. Cavanac

Profil altimétrique



Altitude min 134 m Altitude max 283 m

Balisage : Jaune

Du parking au pied du château, emprunter la D60 (avenue de Villefloure) en direction du mas de Cours.

Prendre la troisième rue à gauche, dite chemin Mingaud (itinéraire commun avec l'itinéraire Pierres et Vignes, sentier reliant la Cité de Carcassonne à Saint-Hilaire).

A la fourche, aller à droite et suivre le chemin jusqu'au plateau sur le haut du village.

L'itinéraire vire à droite, dépasse la plantation d'oliviers et tourne à gauche.

Atteindre rapidement une bifurcation (panneau).

S'avancer sur le sentier à droite montant le long d'une vigne, puis à gauche.

Gagner une nouvelle bifurcation. Prendre à gauche vers une zone très boisée (point de vue avec table d'orientation).

Passer ainsi au nord du mont des Justices. Commencer la descente durant environ 500m pour atteindre un carrefour dans les pins.

Possibilité de raccourci en tournant à droite (petite boucle de 2.5km) pour rejoindre l'itinéraire principal en passant au sud des Justices.

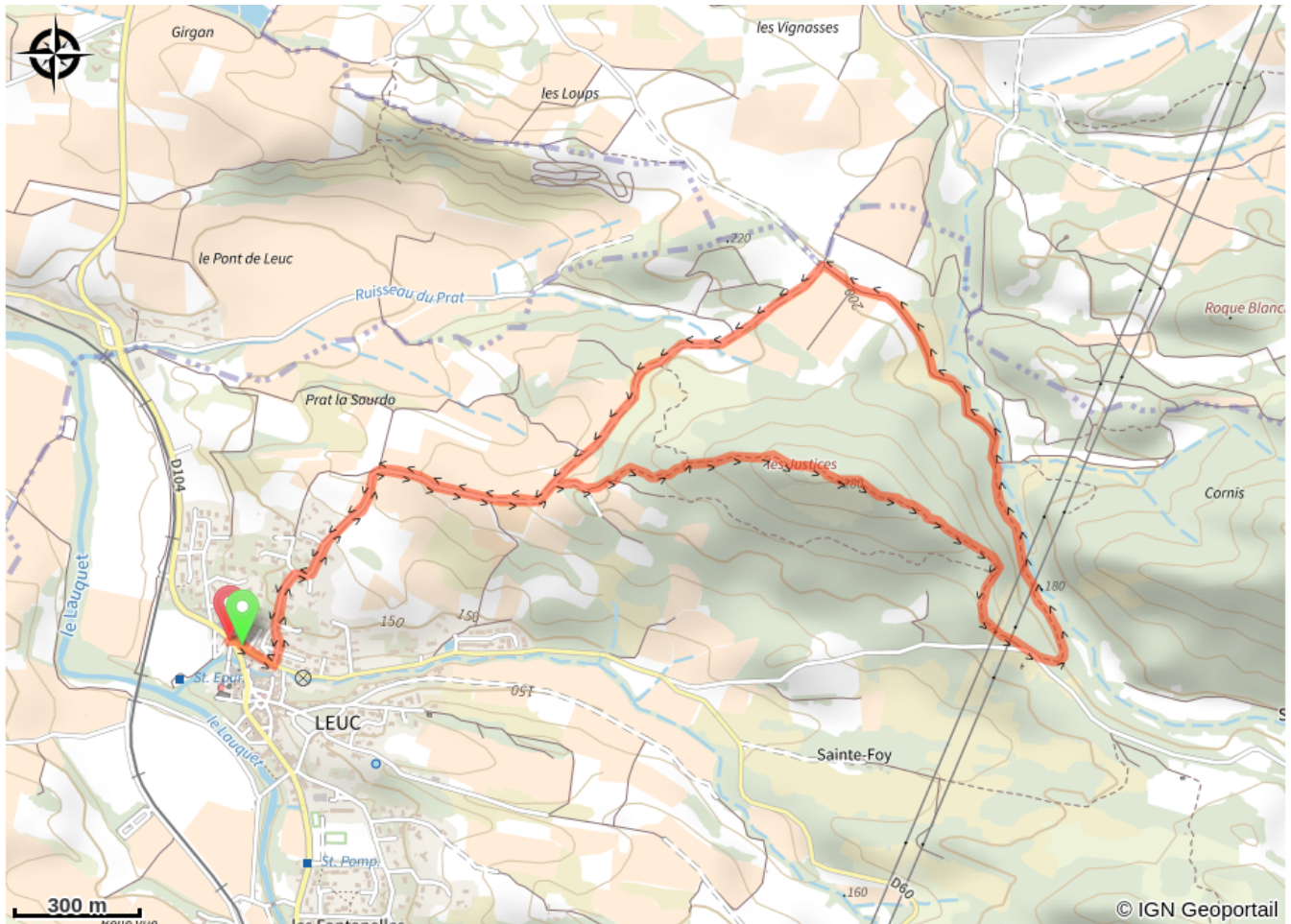
A gauche, la grande boucle redescend vers une route ; la suivre à gauche sur 30m, puis descendre dans le sous-bois à gauche par un sentier longeant le ruisseau du Toron. A la sortie du bois, poursuivre sur ce même chemin jusqu'à un carrefour en croix.

Prendre à gauche en direction de Leuc en empruntant aussi le sentier Pierre et Vignes. Suivre toujours la même piste entre bois et vignes et de retour à la plantation d'oliviers, admirer le panorama durant toute la descente.

L'application mobile " Rando Grand Carcassonne " disponible sur Android et iOS vous accompagne sur le terrain. Téléchargez vos itinéraires directement sur votre smartphone pour les consulter hors-connexion et naviguez en utilisant le GPS de l'appareil

En téléchargement gratuit sur [Play store](#) et [App store](#)

Sur votre chemin...



Toutes les infos pratiques

Recommandations

Attention descente entre les points 3 et 4. Terrains boueux et glissants par temps de pluies entre 3 et 5. Zone de chasse (se renseigner en mairie).

Comment venir ?

Transports

[RTCA - Ligne K](#)

Accès routier

Leuc, à 10km au sud de Carcassonne par les D118, D104 et D204

Parking conseillé

Parking au pied du château, berges du Lauquet (inondable)

Lieux de renseignement

Office Tourisme Grand Carcassonne

2 square Gambetta, 11000 carcassonne

contact@grand-carcassonne-tourisme.fr

Tel : 04 98 78 58 90

<https://www.grand-carcassonne-tourisme.fr/votre-sejour/pratique/loffice-de-tourisme/nos-bureaux-dinformations/>