


Le Chemin Vert de Puichéric à Caunes-Minervois

Canal du midi



Caunes Minervois

L'ancienne ligne de chemin de fer « Moux/Caunes-Minervois » a été aménagée en sentier de randonnée entre Puichéric et Caunes Minervois reliant ainsi six villages de la plaine au piémont.

C'est un axe transversal qui permet d'accéder à d'autres boucles de randonnées.

Passez par les chemins de traverse reliant les villages typiques du Minervois, du canal du Midi au piémont en longeant le vignoble.

A faire à cheval ou en vélo également

Infos pratiques

Pratique : À pied

Durée : 4 h 30

Longueur : 23.4 km

Dénivelé positif : 232 m

Difficulté : Facile

Type : Traversée

Thèmes : Archéologie et histoire, Canal du Midi

Itinéraire

Départ : PUICHERIC - EGLISE

Arrivée : CAUNES - ancienne gare

Communes : 1. Puichéric

2. La Redorte

3. Azille

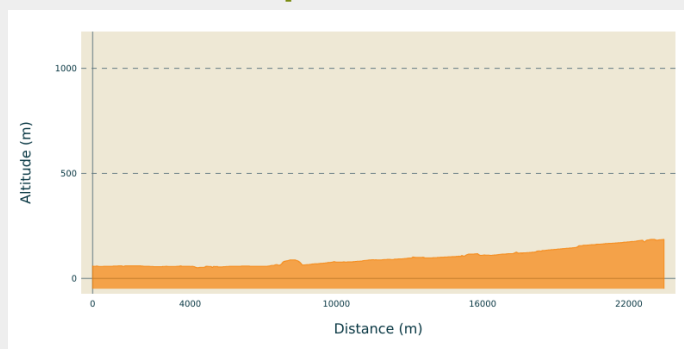
4. Rieux-Minervois

5. Peyriac-Minervois

6. Laure-Minervois

7. Caunes-Minervois

Profil altimétrique



Altitude min 51 m Altitude max 186 m

Balisage jaune et vert (fond blanc)

ATTENTION par fortes chaleurs, prévoir chapeau et hydratation car ensoleillement important tout au long du sentier.

Le départ s'effectue au pied de l'église devant le jardin de la Paix où se situe le panneau indiquant le linéaire reliant **Puichéric** à Caunes-Minervois. Emprunter la rue L. Pasteur jusqu'au rond-point en face de la mairie (ancienne gare). Prendre la 5ème à droite et passer devant les ateliers municipaux pour rejoindre l'ancienne voie ferrée. Traverser le pont de fer sur le Canal du Midi et continuer sur le chemin empierré pendant environ 1.5km puis sur un chemin goudronné jusqu'au village de **La Redorte**.

A l'entrée de celui-ci, tourner à droite sur la D72. Avant le pont, côté droit descendre le petit passage piétonnier puis passer sous le pont et traverser le port de la fabrique jusqu'au panneau d'information du Chemin Vert. Continuer sur l'avenue du port, tourner à droite juste avant le pont de fer sur la voie romaine.

Au carrefour avec la D11, tourner à gauche et 30m plus loin prendre à droite sur la route de l'ancienne voie ferrée. Continuer tout droit en direction du pont au-dessus de la rivière "l'Argent Double".

Juste avant le pont démoli, descendre à gauche puis prendre à droite et pour finir tourner à gauche en longeant l'ancienne voie ferrée.

Au croisement avec la D72, à droite sur 200m jusqu'au carrefour. Bifurquer à gauche sur environ 250m (à gauche ancienne gare d'**Azille**). A la jonction avec la rue de la Restanque, passer devant le panneau d'information du Chemin Vert et continuer votre progression en montant. Tout en suivant le balisage, au carrefour prendre à gauche en direction de la place aux herbes. La traverser, continuer rue du Commerce et tout de suite sur la droite, emprunter la rue de la Poste. Arrivée sur les allées Pol Lapeyre, se diriger vers la gauche et poursuivre votre marche sur les allées de la République jusqu'à la place César Franck (compositeur). Prendre à droite et descendre la rue du Théron et juste avant le pont démoli, monter à droite sur le talus pour retrouver l'ancienne voie ferrée. Au croisement avec le

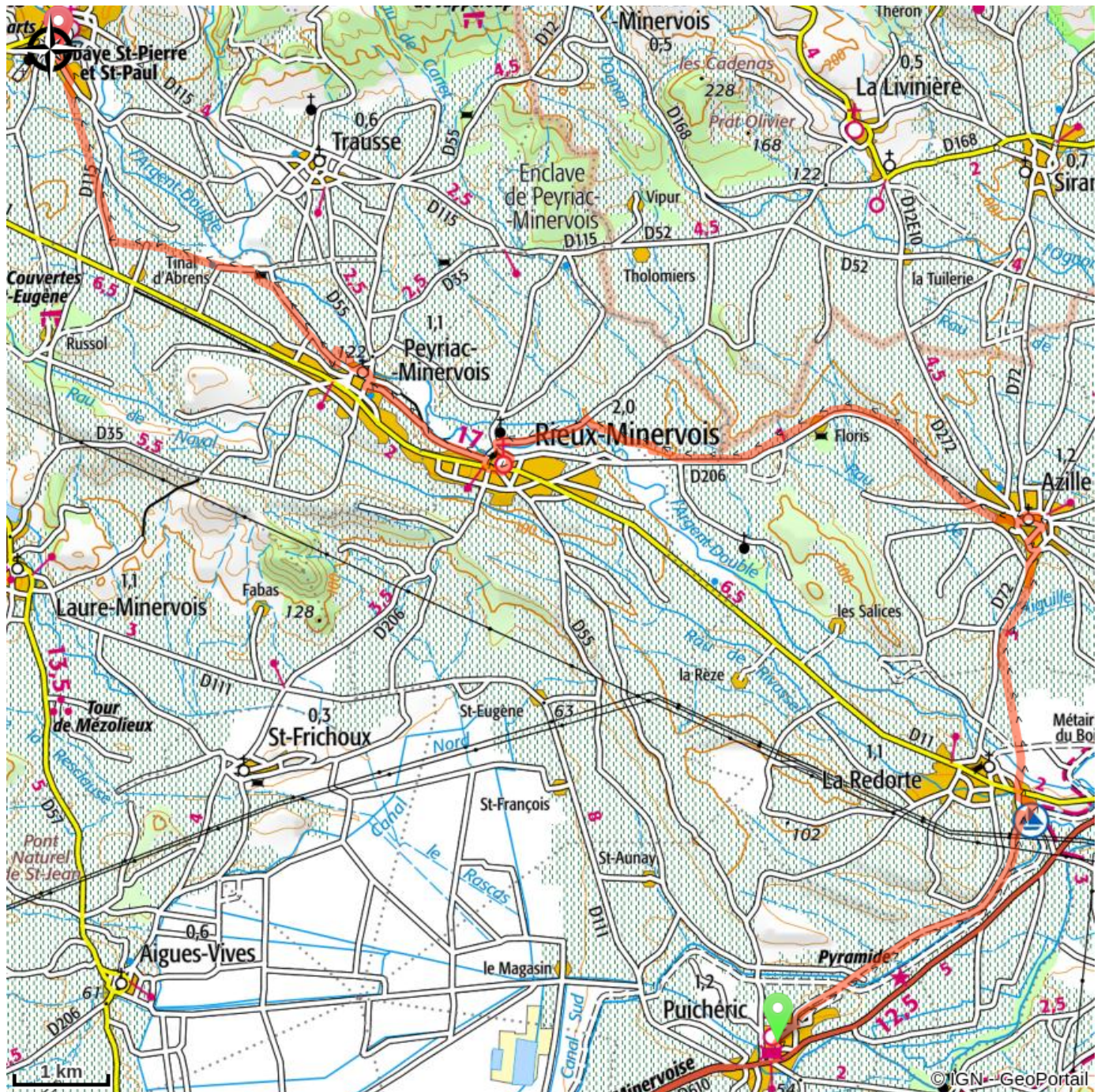
chemin goudronné, continuer tout droit en direction de la D206 et la traverser. Laisser sur la gauche le château de Floris (domaine privé). Traverser le pont de fer sur le ruisseau de Canet et apprécier ce tronçon du parcours, bordé de pins et de vignes. Au chemin bétonné, tourner à droite, monter sur 100m et s'orienter vers la gauche et poursuivre sur le chemin jusqu'à l'intersection avec une petite route goudronnée.

Le balisage vous fera passer sur le petit ponceau jusqu'à la Chapelle du Bout du Pont et le panneau d'information du Chemin Vert de **Rieux-Minervo**. Traverser le pont sur la rivière de l'Argent Double, continuer tout droit rue Notre-Dame. Tourner à gauche rue du Barry (à gauche les remparts) puis à droite en montant rue Saint Blaise (à droite la tour Saint Blaise). Passer devant le syndicat d'initiative et l'Eglise heptagonale Sainte-Marie. Devant l'hôtel de ville, à gauche place du Général Bousquet puis à droite sur l'avenue Louis Cros D11. Au niveau de la poste, s'engager dans la rue du Château et face à l'école, prendre la rue du Moulin en direction du boulodrome.

Continuer tout droit, longer la distillerie et poursuivre en direction du village de **Peyriac-Minervo** ou se trouve à l'entrée de celui-ci le panneau d'information du Chemin Vert. Toujours tout droit, rue de la porte rouge et au carrefour, à droite et descendre la rue des Tonneliers jusqu'à la place de la Libération. Continuer sur les quais de la rivière "l'Argent Double". Au croisement, prendre en face la rue des Mauves puis dans le prolongement le chemin des Prades. Prochaine intersection, à gauche sur 200m puis à droite. Au bout du chemin goudronné, au milieu des vignes, emprunter le chemin de terre à gauche et laisser sur votre droite le domaine privé de Pautard. Arriver sur une allée d'oliviers, tourner à gauche en direction du château d'eau puis toujours tout droit et laisser le hameau du Tinal d'Abrens (commune de Laure-Minervo) sur votre gauche. Poursuivre la randonnée jusqu'à l'ancienne voie ferrée. Au niveau du ponceau, prendre le chemin de terre à droite en longeant une haie d'arbre.

Une fois la déchetterie passée, engagez-vous dans l'allée des pins. Traverser la D115 et continuer tout droit toujours sur l'ancienne voie ferrée en direction de **Caunes-Minervo**. Dans la zone d'activité, rejoindre la D115, à gauche pendant environ 300m et votre arrivée est à l'ancienne gare au terminus du Chemin Vert.

Sur votre chemin...



Toutes les infos pratiques

Comment venir ?

Parking conseillé

Eglise de Puichéric au centre du village

Lieux de renseignement

Office de Tourisme - Antenne Minervois

Ruelle du Monestier, 11160 Caunes-
Minervois

contact@grand-carcassonne-tourisme.fr

Tel : 04 68 76 34 74

<https://www.grand-carcassonne-tourisme.fr/votre-sejour/pratique/loffice-de-tourisme/nos-bureaux-dinformations/antenne-de-caunes-minervois/>