


Sur les Traces des Wisigoths

Cabardès - Villarzel-Cabardès



Nécropole wisigothique du "Moural des Morts" 42 tombes, surtout d'enfants Ve-VIe siècle

Un itinéraire facile, avec peu de dénivelé, avis aux amateurs de vieilles pierres et de l'histoire locale !

Vous pourrez y découvrir la nécropole wisigothique du « Moural des Morts ». Au bout d'une allée d'oliviers, tout près de la garrigue, la chapelle Préromane : « Notre Dame de la Lauze » tient lieu dans un bosquet depuis le X^{ème} siècle.

Infos pratiques

Pratique : À pied

Durée : 2 h 30

Longueur : 7.4 km

Dénivelé positif : 143 m

Difficulté : Très facile

Type : Boucle

Thèmes : Archéologie et histoire

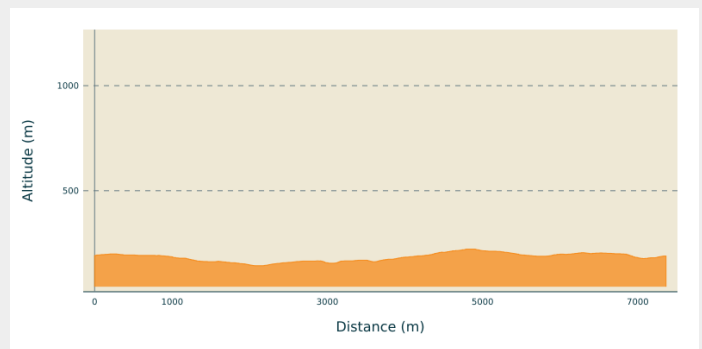
Itinéraire

Départ : VILLARZEL CABARDES - Sortie du village direction Caunes

Arrivée : VILLARZEL CABARDES - Sortie du village direction Caunes

Communes : 1. Villarzel-Cabardès
2. Laure-Minervois

Profil altimétrique



Altitude min 143 m Altitude max 222 m

Balisage jaune

ATTENTION par fortes chaleurs, prévoir chapeau et hydratation car ensoleillement important tout au long du sentier.

Le départ a lieu à la sortie du village en direction de Villeneuve-Minervois au pied du panneau. Partir côté gauche sur la D335 sur environ 160m et prendre à droite, le chemin de la bergerie.

Tourner à gauche sur la D35 pendant 180m puis encore à gauche en empruntant le chemin qui mène au château de Villarlong. Le contourner par la gauche et à droite devant la chapelle. Juste après, une fourche : variante A/R (800m) partant sur la droite menant à la chapelle N-D de la Lauze.

Revenir sur vos pas et tourner à droite afin de rejoindre le ruisseau de la Grand-Combe. Le longer sur 200m puis bifurquer sur la gauche. Petite côte semi-ombragée, replat et prendre sur la droite au niveau du panneau, le layon menant à la nécropole Wisigothique au lieu-dit "le moural des morts".

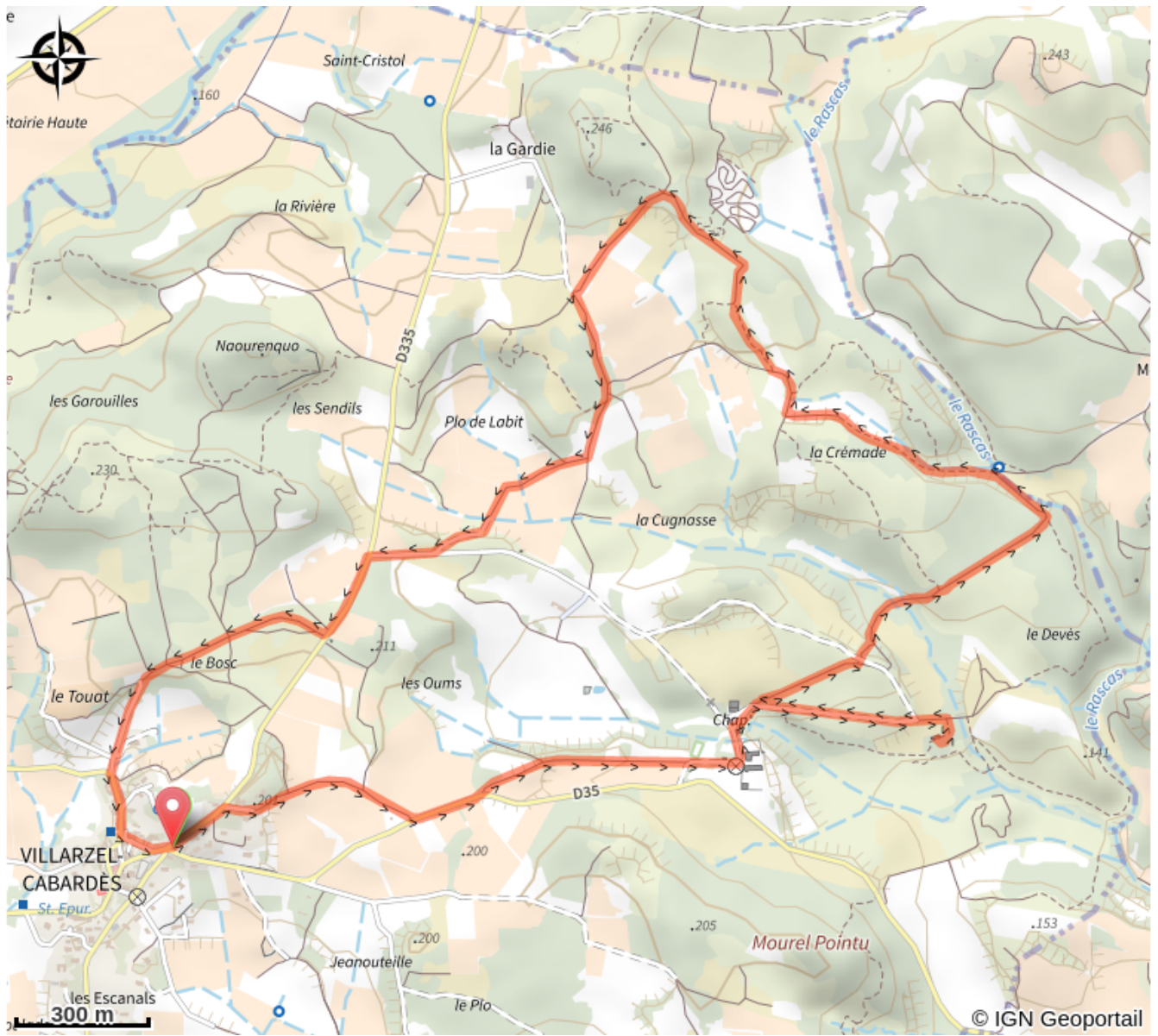
Après un arrêt au cimetière, reprendre la progression en direction du Nord. Arrivée au carrefour de pistes, s'orienter à gauche et encore à gauche à l'embranchement suivant. Puis le balisage vous fera tourner à quatre reprises sur la droite afin de rejoindre la D335.

A la départementale, prendre à gauche sur 200m puis une piste sur la droite qui se prolongera par le chemin du Bosc avec vue sur le village. A l'entrée de celui-ci, emprunter la rue de la Fontaine et tourner une dernière fois à gauche rue des Colombes afin de rejoindre le départ.

L'application mobile " **Rando Grand Carcassonne**" disponible sur Android et iOS vous accompagne sur le terrain. **éléchargez vos itinéraires** directement sur votre smartphone pour les consulter **hors-connexion** et **navigatez en utilisant le GPS** de l'appareil

En téléchargement gratuit sur [Play store](#) et [App store](#)

Sur votre chemin...



Toutes les infos pratiques

Recommandations

Possibilité de visite du dépôt de fouilles de la Préhistoire au Moyen-Age et le musée Claude Journet, dans le village

Comment venir ?

Accès routier

D620 - D335

Parking conseillé

Dans le village

Lieux de renseignement

Office de Tourisme - Antenne Minervois

Ruelle du Monestier, 11160 Caunes-Minervois

contact@grand-carcassonne-tourisme.fr

Tel : 04 68 76 34 74

<https://www.grand-carcassonne-tourisme.fr/votre-sejour/pratique/loffice-de-tourisme/nos-bureaux-dinformations/antenne-de-caunes-minervois/>