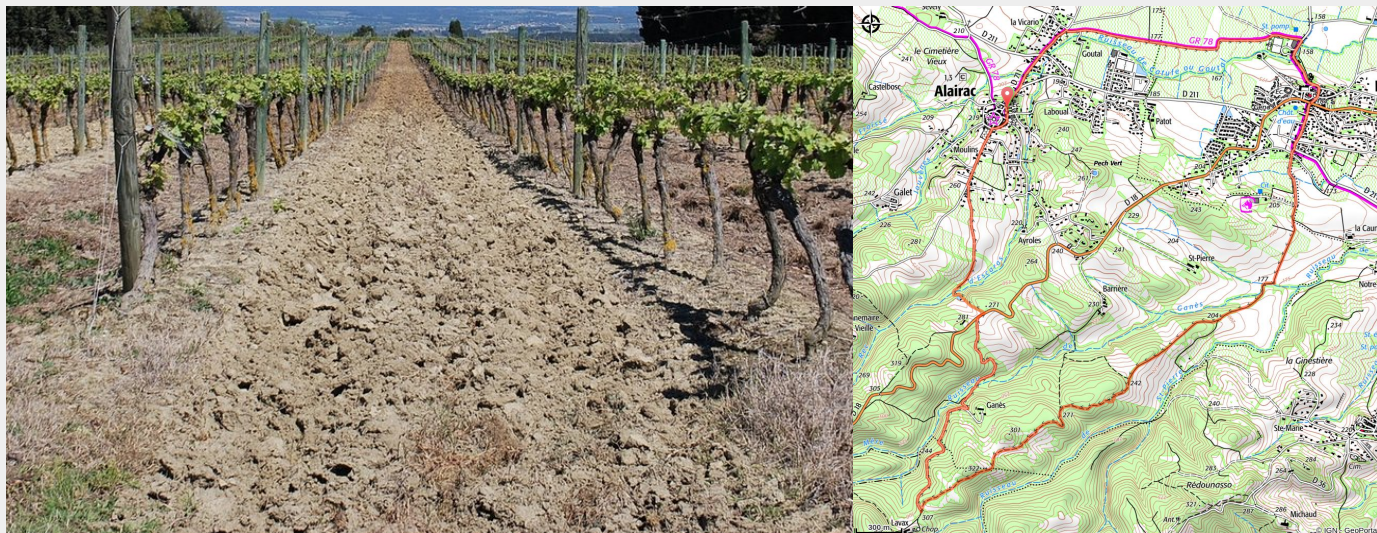



# Circuit de la Malepère

Malepère - Alairac



*A travers le vignoble et le massif de la malepère d'Alairac à Lavalette , sur une partie du GR 78 ... saurez vous repérer la perdrix rouge ?*

La Malepère, site NATURA 2000 est constituée de milieux naturels exceptionnels qui abritent des espèces animales et végétales d'intérêt écologique fort.

Très forestier, il doit son intérêt à sa position biogéographique soumis aux influences méditerranéennes et atlantiques et à son rôle dans la conservation des chauves-souris

## Infos pratiques

Pratique : À pied

Durée : 3 h 30

Longueur : 11.0 km

Dénivelé positif : 270 m

Difficulté : Facile

Type : Boucle

Thèmes : Faune

# Itinéraire

**Départ** : ALAIRAC

**Arrivée** : ALAIRAC

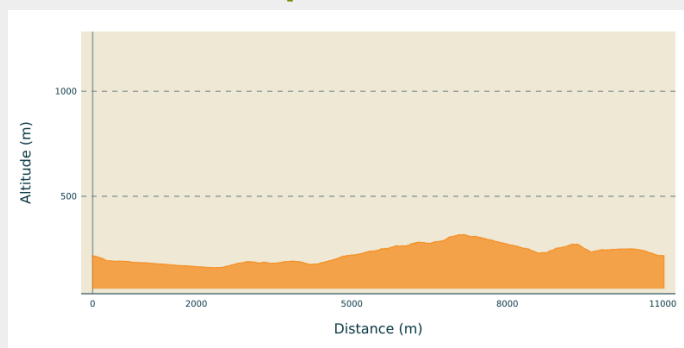
**Communes** : 1. Alairac

2. Lavalette

3. Roullens

4. Montclar

## Profil altimétrique



Altitude min 160 m Altitude max 318 m

Départ du parking derrière l'école d'Alairac au centre du village (à l'angle le panneau).

Descendre l'avenue de la Malepère en passant devant la Mairie puis descendre tout droit au niveau de la fourche en direction d'Arzens, Montréal.

Au stop, traverser la D211 et partir en face sur le « Chemin des Castels ». Sur le côté gauche de cette route quelques amandiers dominent le talus.

Prendre le 1er chemin à droite qui descend légèrement, à l'angle côté droit un calvaire. Laisser sur le côté la ferme « Goutal » où se dressent les vestiges d'une éolienne et d'une pompe à volant.

Le chemin traverse les vignes et cultures.

A droite, vue sur Lavalette. Ici, les vignes occupent l'espace.

Passer les deux virages à gauche puis à droite, observer le grand cèdre du Liban, isolé au milieu du vignoble.

Après le stade, à la jonction avec la D48, prendre sur la droite en direction du village. Deux anciens moulins, à gauche de la route, rappellent qu'autrefois, les céréales étaient également cultivées sur la commune. Au cimetière, la croix la plus vieille de l'Aude montre une date gravée : 1540.

Légère côte en entrant dans le village, passage devant la Poste et au carrefour, prendre en face en direction de Roullens et Limoux D211.

Sortie du village, au 1er virage à gauche, continuer tout droit entre les deux propriétés plantées de thuyas.

Ce chemin traverse les vignes, les cultures puis passage du ruisseau de "Ganès".

A la fourche, continuer à droite en montant. Longer le champ par le haut puis partir dans le bois sur le sentier. Suivre le chemin tracé qui conduit à « Lavax ».

Avant cette propriété, tourner en épingle à droite et suivre cette piste descendant à travers bois. Passage du ruisseau de « Ganès » observer les grands arbres dans le creux du vallon : saules, chênes et acacias.

La route monte durement jusqu'à la D18 que l'on prend à droite sur 50 mètres.

Traverser et suivre en descendant la clôture qui mène à un petit bois plus bas.

Franchir le petit ruisseau et suivre à droite le chemin qui monte et traverse les vignes.

Les perdrix rouges apprécient cette zone et peut-être aurez-vous la chance de les apercevoir.  
Sur les bords du talus au printemps les pensées sauvages et violettes se détachent par leurs couleurs particulières.

Jonction avec la route que l'on suit à droite. Côté gauche avant le cimetière, un ancien moulin à vent.

A l'angle du cimetière, sur la circulade d'Alairac, s'orienter à droite pour un retour à l'école.

# Sur votre chemin...



# Toutes les infos pratiques

## **Recommandations**

La perdrix rouge habite les collines, les plaines et les vignes de l'Europe du Sud-Ouest. Elle est la proie préférée des renards. A partir du mois de février, les mâles revendiquent un territoire dont ils défendent les limites en livrant de violents combats à ses voisins. Les coqs font une cour très empressée aux femelles puis s'unissent en couple au début de la saison des amours. Habituellement la poule pond, dans une dépression creusée dans le sol, de 8 à 13 œufs qu'elle couve seule pendant 23 à 24 jours. Les oisillons commencent à voler dès l'âge de 4 jours. En cas de danger, il se dispersent précipitamment et se cachent dans les fourrés. Ils ne réapparaissent que sur un cri d'appel de leur mère. Plus tard, plusieurs familles peuvent se regrouper pour, l'hiver venu, former parfois des compagnies comptant jusqu'à 30 individus.

La Mairie de Lavalette : occupe aujourd'hui l'ancien presbytère.

Le portail de l'église d'Alairac : Il date du XIIIème siècle, on peut comprendre le nom de « mauvaise pierre » (Malepère). Le grès n'a pas la résistance du calcaire, ni du granit et s'effrite par l'érosion.

A Alairac : multiservices, distributeur automatique à La Poste

A Lavalette : tous commerces, services, essence

## **Comment venir ?**

Transports

[Ligne F](#) : Carcassonne - Lavalette - Alairac - Arzens

Accès routier

D 18 - puis D 211

Parking conseillé

Ecole d'Alairac

## **Lieux de renseignement**

### **Office Tourisme Grand Carcassonne**

2 square Gambetta, 11000 carcassonne

contact@grand-carcassonne-tourisme.fr

Tel : 04 98 78 58 90

<https://www.grand-carcassonne-tourisme.fr/votre-sejour/pratique/loffice-de-tourisme/nos-bureaux-dinformations/>