LES BENITIERS DE L'ALARIC

Alaric



Crédit photo : les benitiers de floure

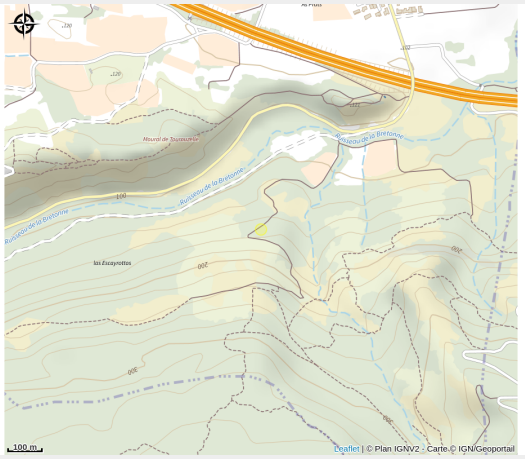

Infos pratiques

Categorie : Patrimoine

Type : Patrimoine culturel

Description

Sur l'Alaric, la forme étrange de ces calcaires du début de l'ère tertiaire leur a donné le nom de Bénitiers, curiosités géologiques. L'eau s'est introduite dans les fissures, a gelé et fragmenté leurs bases, créant ainsi cette forme. Quatre Bénitiers sont répertoriés, tous à quelques mètres les uns les autres. Pour s'y rendre, empruntez la route qui mène à Monze. Après être passé au-dessus de l'autoroute, à la fin du premier virage, prendre à gauche en direction de la rivière la Bretonne. Une fois le pont franchi, trois chemins se présentent. Prenez celui du centre qui , après vingt-cinq minutes de montée, permet d'atteindre les Bénitiers.

Situation géographique

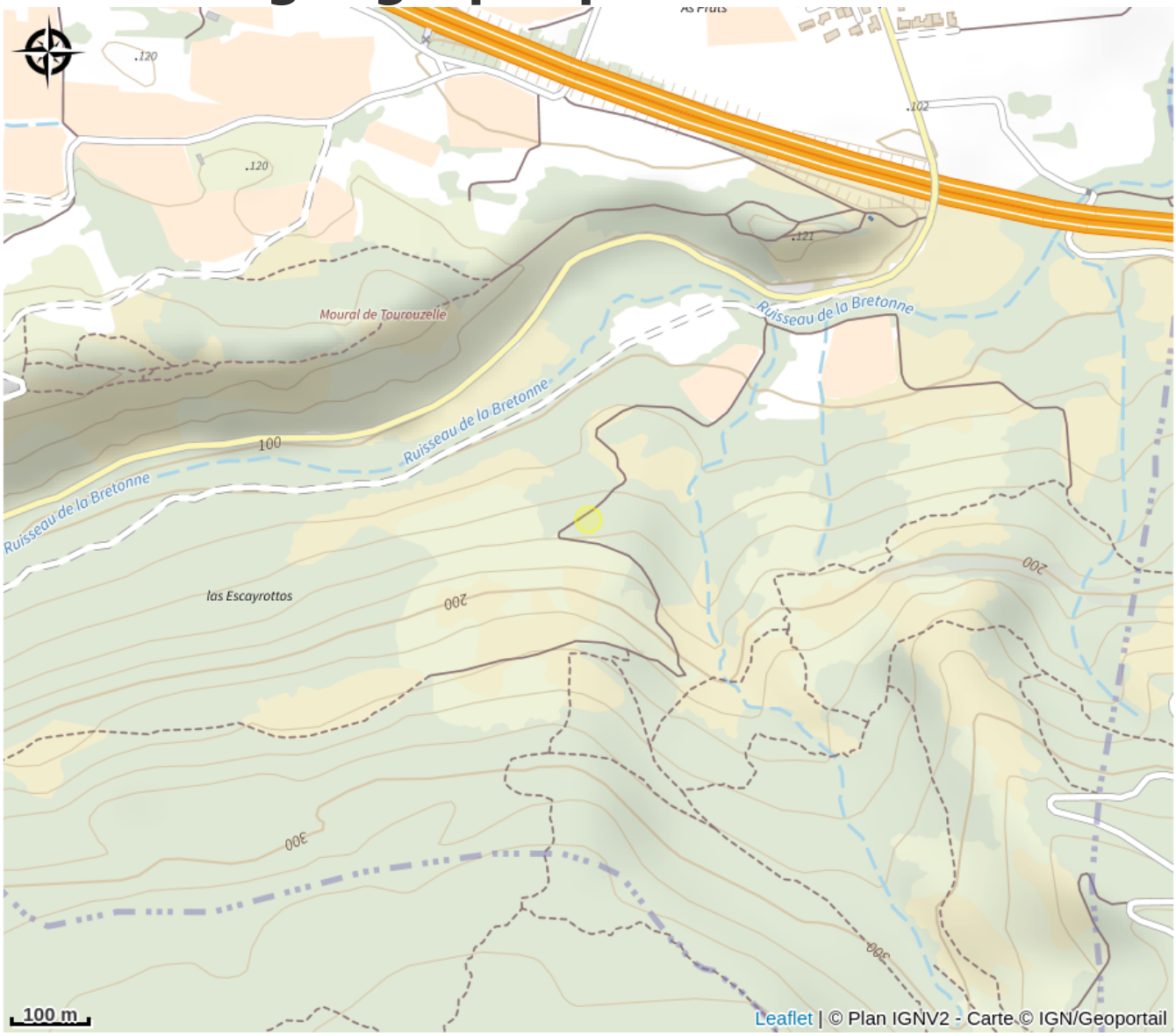

Toutes les infos pratiques

Contact

Adresse :
11800 FLOURE
https://www.grand-carcassonne-tourisme.fr/chut-nos-pepites-cachees/